ALPES DE HAUTE-PROVENCE

Catalogue de cartes et topos de parcours VTT

ALPES DE HAUTE PROVENCE
Mercantour
Luberon
Verdon

Espace réservé à toutes vos envies

www.vtt.alpes-haute-provence.fr

Vous avez dit VTT ?

Ici, la rencontre magique entre Alpes et Provence vous emmène vers 3 destinations d'exception : Haute-Provence Luberon, Verdon et Alpes-Mercantour.

Terre d'histoire, de culture … et de VTT, laissez-vous guider au fil des sentiers …

4000 km d'itinéraires balisés, 3 Grandes Traversées VTT (c'est unique en France), 9 sites labellisés , des cartes & topos pour vos sorties à la journée, au week-end …

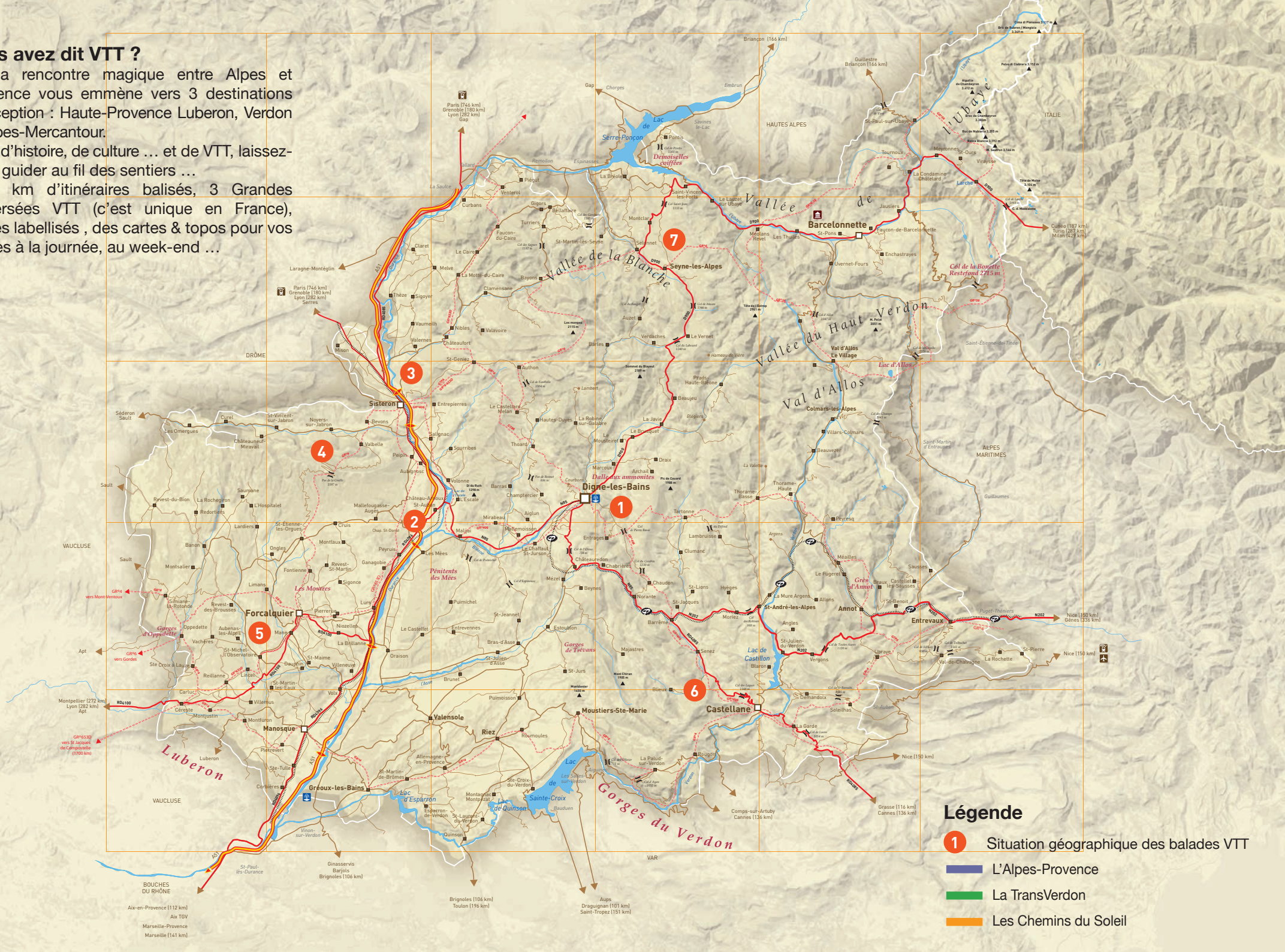

Légende

- 1 Situation géographique des balades VTT
- L'Alpes-Provence
- La TransVerdon
- Les Chemins du Soleil

A VTT, les cartes des parcours

HAUTE-PROVENCE-LUBERON



1 Pays Dignois

Digne-les-Bains et le pays dignois sont situés à la rencontre de la Haute-Provence et des Alpes. 411 kilomètres de circuits permettent un choix d'itinéraires variés et adaptés au niveau de chacun.
La montagne du Cousson, la puissante barre des Dourbes et la Réserve naturelle géologique de Haute-Provence offrent un cadre naturel grandiose pour une pratique tout au long de l'année.
24 circuits, dont les célèbres «Terres Noires» et 2 parcours itinérants à VTT, « les Chemins du Soleil et l'Alpes-Provence »
Tracé des itinéraires sur carte IGN au 1 : 50 000 avec descriptif.

2 €

3 € Le lot

2 Val de Durance

Un total de 28 itinéraires balisés et entretenus, la base VTT du Val de Durance est le paradis des vététistes, à la recherche de nature et d'authenticité. Un gigantesque espace naturel entre 400 m et 1400 m d'altitude, un terrain d'aventures insoupçonné. La base VTT du Val de Durance est praticable en toute saison et c'est l'un des plus beaux spots VTT de l'hexagone
Lot de 2 cartes avec 28 circuits, niveau très facile à très difficile.
Carte IGN au 1 : 25 000 avec tracé en surcharge et descriptif.

Dans le Val de Durance



1 €

3 Pays Sisteronais

Avec près de 1400 km d'itinéraires balisés VTT, cet espace est l'un des plus grands de France. Les circuits se répartissent sur 7 secteurs, à cheval sur les départements des Hautes-Alpes et des Alpes de Haute-Provence. Le secteur du Sisteronais vous propose 14 circuits balisés et classées par niveau de difficultés, ainsi que 2 parcours itinérants pour découvrir le VTT sur plusieurs jours.
A l'ouest de Sisteron, vous trouverez les11 circuits de la Vallée du Jabron.
15 randonnées à VTT, niveau très facile à très difficile.
Carte IGN au 1 : 25 000 avec tracé en surcharge et descriptif.

2 €

4 Vallée du Jabron, Montagne de Lure

Avec près de 1400 km d'itinéraires balisés VTT, cet espace est l'un des plus grands de France. Les circuits se répartissent sur 7 secteurs, à cheval sur les départements des Hautes-Alpes et des Alpes de Haute-Provence. Le secteur de la vallée du Jabron vous propose 12 circuits balisés et classées par niveau de difficultés, ainsi que 1 parcours itinérant pour découvrir le VTT sur plusieurs jours. A l'est de la vallée du Jabron, vous trouverez les 11 circuits de Sisteron.
12 circuits à VTT, niveau très facile à très difficile.
Carte IGN au 1 : 25 000 avec tracé en surcharge et descriptif.

2,50 €

5 Pays de Forcalquier, Montagne de Lure

Sur de petites routes de campagne ou sur les sentiers de randonnée, la promenade à vélo ou VTT vous conduira toujours à découvrir toute la beauté du patrimoine, du ciel ou de la nature du Pays de Forcalquier et Montagne du Lure.
11 circuits VTT entre Lure et Forcalquier, niveau très facile à très difficile + un parcours enduro.
Tracé des itinéraires sur carte IGN au 1 : 50 000 avec descriptif et profil du parcours.

VERDON



6 Verdon et Vallées de l'Asse – VTT

Entre gorges, lacs et hautes vallées, l'Espace VTT FFC du Verdon et des Vallées de l'Asse sillonne les paysages magnifiques et sauvages de la Communauté de communes du Moyen Verdon, du célèbre Grand Canyon du Verdon au sud, à la montagne du Cheval Blanc au nord. Rouler dans ce cadre grandiose, au cœur du Parc naturel régional du Verdon, est aussi prétexte à découvrir un patrimoine remarquable et des villages authentiques, témoins préservés de la vie rurale en Haute Provence.

20 boucles balisées pour tous niveaux de pratique.
Carte IGN au 1 : 25 000 avec tracé en surcharge et descriptif.

3 €

ALPES MERCANTOUR

7 Vallée de la Blanche Bès – Serre Ponçon – VTT

Les 370 km de randonnées sont labélisés «Base d'activités VTT de randonnées» par la Fédération Française de Cyclotourisme. Ils vous conduiront de la vallée du Bès au cœur de la Réserve géologique de Haute-Provence, aux pâturages d'altitudes du plateau d'Iroire, en passant par les parcours familles sur les pistes forestières, les lacs de montagne et le fort de Dormillouse culminant à 2500 m d'altitude.

18 parcours de tous niveaux jusqu'à 1050 m de dénivelé au départ de St Jean Montclar, Chabanon et du Grand Puy, mais aussi de tous les villages de la vallée.
Tronçon de l'Alpes-Provence.
Carte IGN au 1 : 50 000 avec tracé en surcharge et descriptif.

2 €

Alpes de Haute-Provence – 111 circuits

En parcourant ce VTOPO, vous découvrirez 111 circuits VTT pour tous, de la balade famille au tracé Freeride en passant par le Cross Country et l'Enduro, à travers le département des Alpes de Haute-Provence : Ubaye, Haut Verdon, Moyen Verdon, gorges du Verdon, pays d'Annot, pays Dignois, Val de Durance, Luberon, pays de Forcalquier et Lure, vallée du Jabron, pays de la Motte du Caire.

Inclus, une section spéciale Vélo de Montagne pour les chasseurs de sommets et itinérante pour les amoureux de raids avec la Transubayenne et la Transverdon ! Avec des données claires et détaillées, des cartes IGN, des infos utiles et de nombreuses photos de qualité, le VTOPO devient la référence indispensable pour profiter à 100% de ces massifs. Enfin, tous les circuits sont évalués grâce à un système de cotation pertinent allant de V1 à V6.
Format : 14,5 x 23 – Pages : 223 - Année : 2011 – Editeur : VTOPO

19,95 €

Sisteron Nice, les chemins du soleil

Dans ce VTOPO, vous découvrirez la partie sud des Chemins du Soleil, une des Grandes Traversées VTT labellisées par la fédération française de Cyclisme, celle des Préalpes.
Ce parcours emprunte des pistes plutôt roulantes à la montée et des sentiers techniques depuis les collines de la Durance jusqu'à l'Estéron, l'arrière-pays niçois en passant par les terres noires du Pays Dignois et les crêtes et lacs des vallées du Verdon. Parce qu'une itinérance VTT ne s'improvise pas, cette nouvelle collection « Itinérance » signée VTOPO est une invitation au voyage, au week-end VTT.

L'itinéraire est découpé en 24 tronçons avec deux variantes, conçus spécialement dans le but de découvrir un territoire sous la forme d'un séjour VTT.
Format : 14,5 x 23 – Pages : 128 - Année : 2011 – Editeur : VTOPO

19,95 €

La TransVerdon

19,95 €

Grande Traversée VTT
L'Alpes-Provence & la TransVerdon

En parcourant ce VTOPO, vous découvrirez 2 itinéraires d'exception balisés et sécurisés d'une semaine chacun, empruntant les plus beaux sentiers et traversant les paysages typiques des Alpes de Haute-Provence. « L'Alpes-Provence » relie les sommets alpins aux sentiers de la Provence et du Luberon sur près de 300 km. Le parcours est découpé en 18 tronçons avec une option au départ de Sisteron. La « Transverdon » part des sources du Verdon, à plus de 200 m d'altitude, pour traverser les montagnes et les vallées du Parc naturel régional du Verdon sur plus de 260 km.

Le parcours est découpé en 15 tronçons avec 3 variantes ou options. Dans ce topoguide, chaque tronçon intègre des données claires et détaillées, des cartes IGN, des infos utiles, de nombreuses photos de qualité, une liste d'hébergement, des textes thématiques et un système de cotation des difficultés allant de V1 à V6.

Format : 14 x 23 – Pages : 144 - Année : 2012 – Editeur : VTOPO