

laduranceavelo.fr



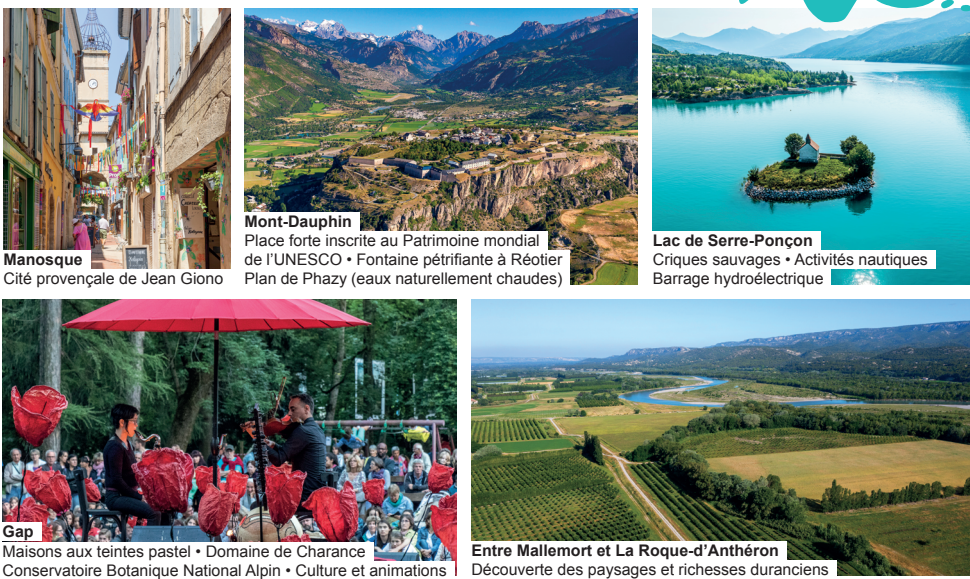
La Durancette à vélo vous invite à la découverte de la vallée de la Durancette, au fil d'un itinéraire reliant les Alpes à la Provence.

Au départ du Monétier-les-Bains, la véloroute V862 rejoint Briançon avant de suivre le cours de la Durancette vers le sud, jusqu'en Avignon. Des paysages de haute montagne aux ambiances provençales, le parcours dévoile une remarquable diversité : sommets du massif des Écrins, rives du lac de Serre-Ponçon, villages perchés, vergers et champs de lavande, avant de s'ouvrir sur les plaines baignées de lumière du sud de la vallée.

Le tronçon Briançon – Manosque constitue à ce jour le cœur de l'expérience d'itinérance pour un séjour sur plusieurs jours. Entre panoramas alpins et douceur provençale, il offre une succession d'étapes équilibrées, mêlant nature, patrimoine et art de vivre.

Au sud de Manosque, l'itinéraire se prolonge vers Avignon avec des sections déjà aménagées, goudronnées et jalonnées, tandis que d'autres sont en cours de finalisation.

LES IMMANQUABLES



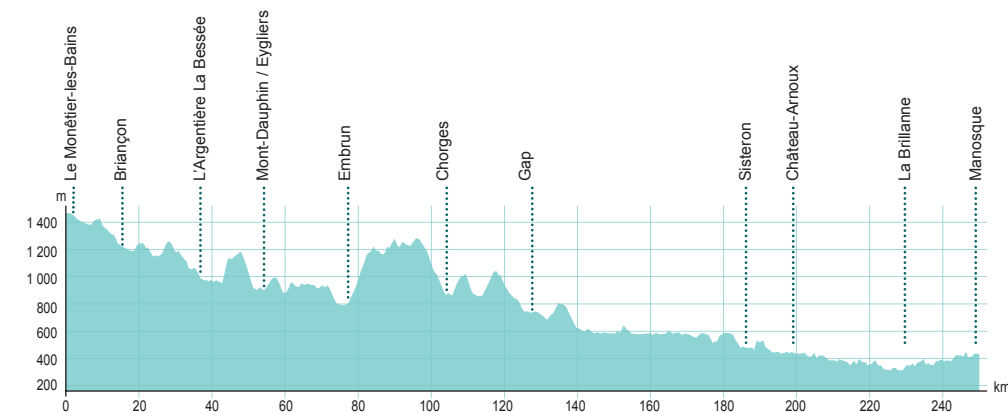
Photos : C. Tempier - ADDET05, B. Bodin, R. Movel, Alpes Photographies, T. Blais, Verneuil - AD04-Nicolas Doye, Adrien Noat, Thibault Vergoz, Camille Morenc, SMAVD, OT Samu Chevaller - Cartographie - Picbigne - Création - pointveguledeign.fr

LA DURANCE À VÉLO

UN ITINÉRAIRE AU FIL DE L'EAU



PROFIL ALTIMÉTRIQUE

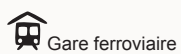


Longueur totale : 245 km - Altitude max : 1 468 m - Altitude min : 310 m

TABLEAU DES DISTANCES

En km. De gare à gare

| | Briançon | L'Argentière-La Bessée | Mont-Dauphin | Embrun | Chorges | Gap | Sisteron | Château-Arnoux | La Brillanne | Manosque |
|------------------------|----------|------------------------|--------------|--------|---------|-------|----------|----------------|--------------|----------|
| Briançon | 0 | 20 | 36 | 56 | 84 | 106 | 175 | 191,5 | 224,5 | 245 |
| L'Argentière-La Bessée | 20 | 0 | 16 | 36 | 64 | 86 | 155 | 171,5 | 204,5 | 225 |
| Mont-Dauphin | 36 | 16 | 0 | 20 | 48 | 70 | 139 | 155,5 | 188,5 | 209 |
| Embrun | 56 | 36 | 20 | 0 | 28 | 50 | 119 | 135,5 | 168,5 | 189 |
| Chorges | 84 | 64 | 48 | 28 | 0 | 22 | 91 | 107,5 | 140,5 | 161 |
| Gap | 106 | 86 | 70 | 50 | 22 | 0 | 69 | 85,5 | 118,5 | 139 |
| Sisteron | 175 | 155 | 139 | 119 | 91 | 69 | 0 | 16,5 | 49,5 | 70 |
| Château-Arnoux | 191,5 | 171,5 | 155,5 | 135,5 | 107,5 | 85,5 | 16,5 | 0 | 33 | 53,5 |
| La Brillanne | 224,5 | 204,5 | 188,5 | 168,5 | 140,5 | 118,5 | 49,5 | 33 | 0 | 20,5 |
| Manosque | 245 | 225 | 209 | 189 | 161 | 139 | 70 | 53,5 | 20,5 | 0 |

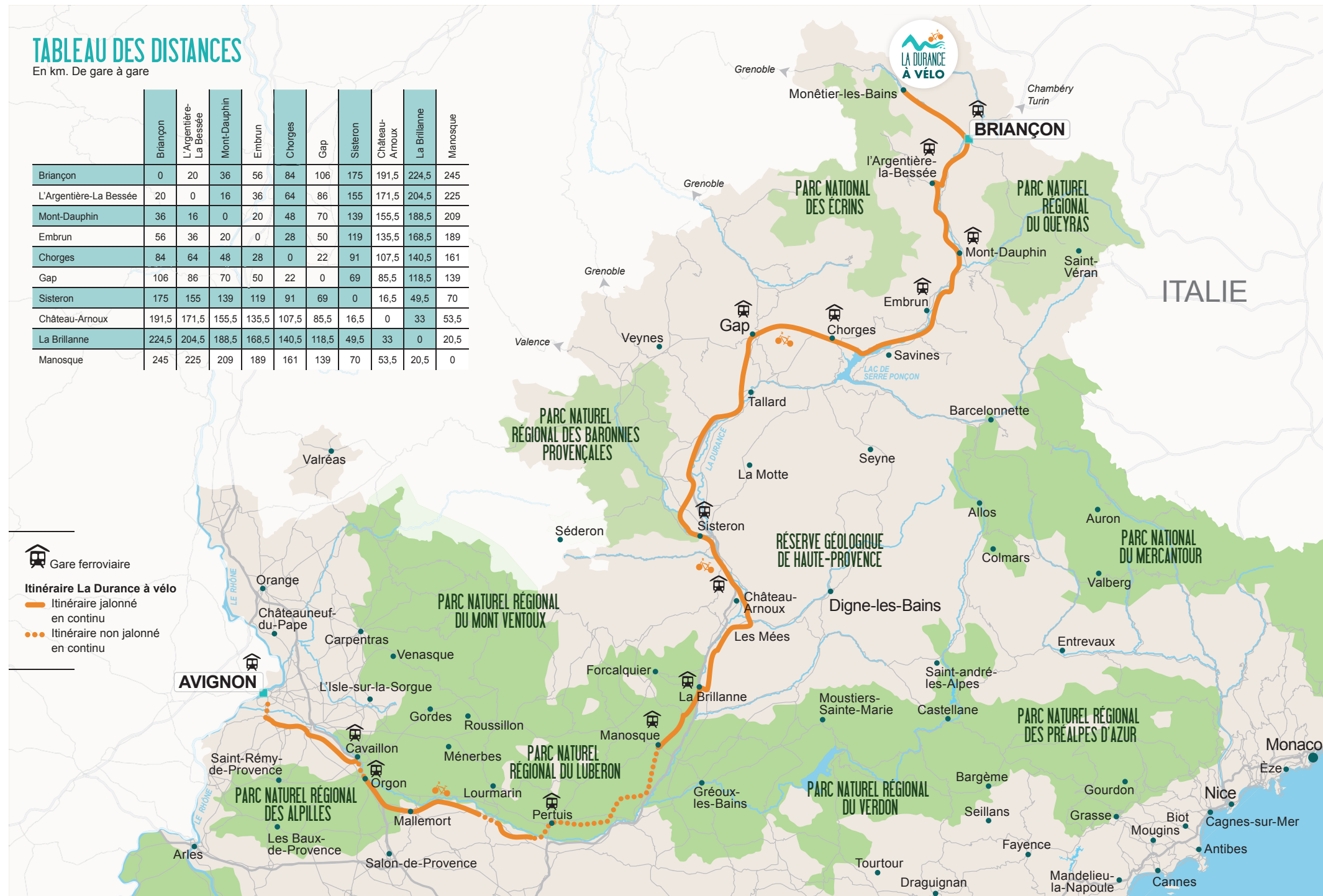


Gare ferroviaire

Itinéraire La Durancé à vélo

— Itinéraire jalonné en continu

... Itinéraire non jalonné en continu



Balilage

L'itinéraire est balisé en continu du Monétier-les-Bains jusqu'à Manosque avec un fléchage normé de véloroute avec le logo de l'itinéraire La Durancé à vélo.

Sécurité

La Durancé à vélo est une véloroute qui emprunte des routes secondaires bitumées ou en stabilisé (en site propre). Pour rouler en sécurité, pensez à vous munir d'équipements appropriés.



Label Accueil Vélo

Accueil Vélo est une marque nationale qui garantit un accueil et des services de qualité le long des itinéraires cyclables pour les cyclistes en itinérance. Une centaine d'hébergements et prestataires de services est labellisée « Accueil vélo » le long de La Durancé à vélo.

Préparez votre séjour le long de La Durancé à vélo sur laduranceavelo.fr

Principaux points d'intérêts, étapes détaillées, informations sur les prestataires labellisés « Accueil Vélo » le long de l'itinéraire.



Plus d'informations en scannant ce QrCode

